

49°16'W

49°14'W

49°13'W

25°38'S

25°40'S

25°41'S

ATLAS MUNICIPAL SÃO JOSÉ DOS PINHAIS - PR

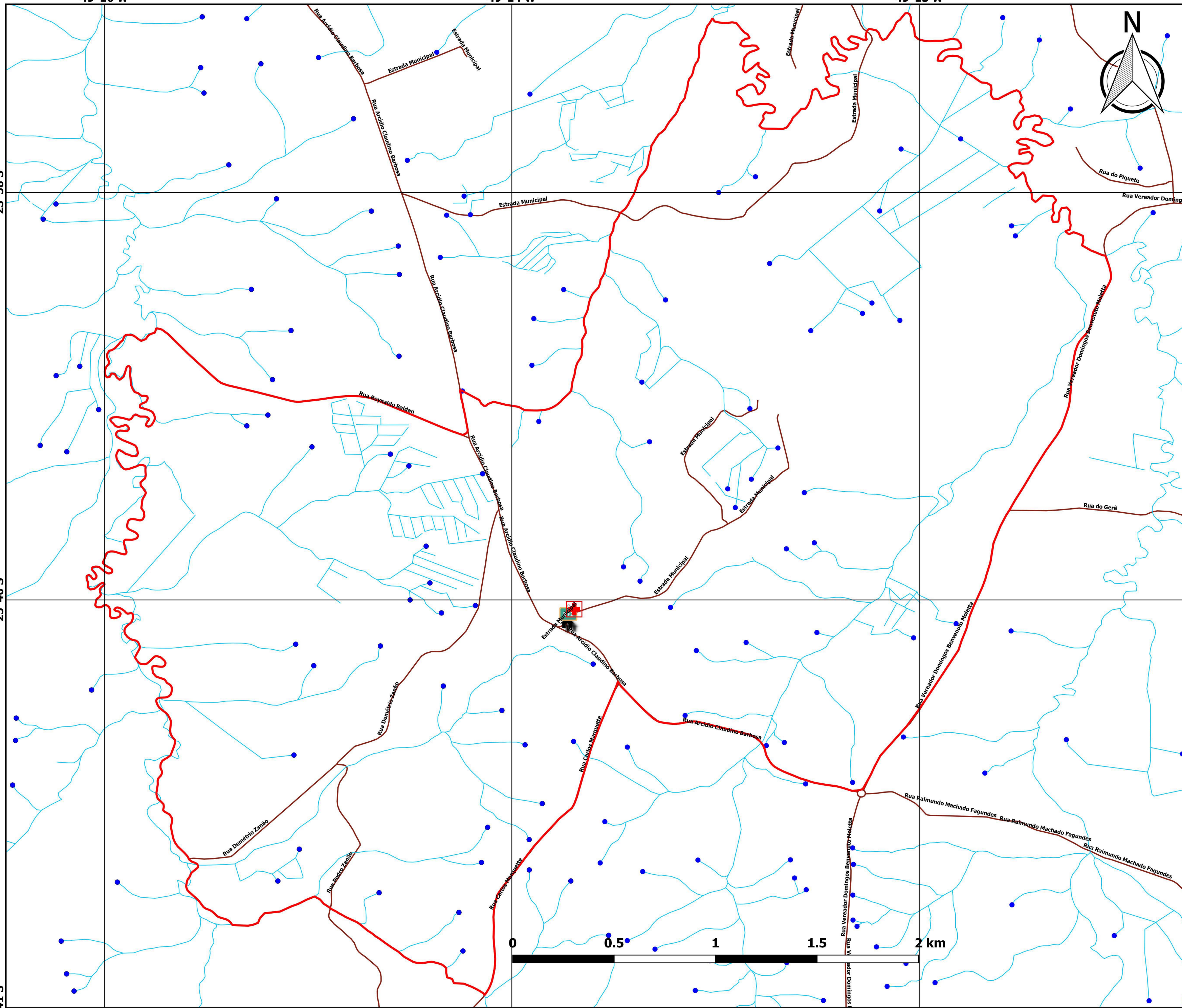
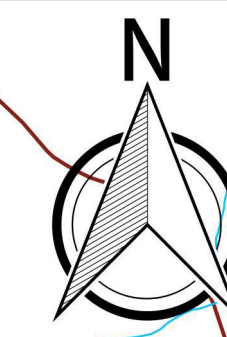
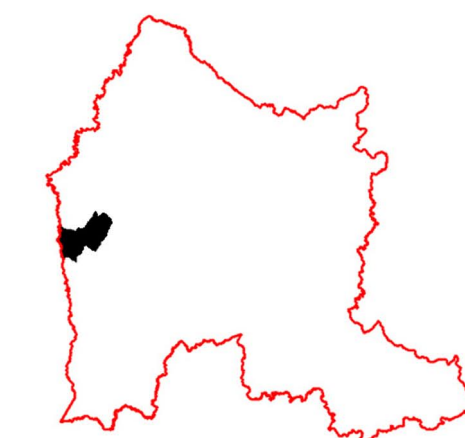
DIVISÃO POLÍTICA COLÔNIA AGARAU

O território que hoje limita a Colônia Agarau abriga basicamente duas atividades muito importantes para o Município de São José dos Pinhais: a plantação de pastagem para o comércio de gramas com finalidade paisagística e indústrias cerâmicas responsáveis pela produção de tijolos e telhas. Esta última atividade se vale da natureza pedológica do local: os solos próximos aos rios apresentam uma estrutura argilosa propícia a manufatura dos produtos cerâmicos e, em razão disso, o local apresenta muitas pequenas olarias. Esta atividade exploratória acarreta danos ambientais e, por este motivo, se não devidamente acompanhada, pode trazer prejuízos ao meio natural.

A colônia é passagem entre regiões mais próximas ao meio urbano e regiões com características rurais e tem, por isto mesmo, uma feição mista sob o ponto de vista sócio-econômico-cultural.

Na agricultura e pecuária destacam-se, como dito, a plantação de gramíneas, além de uma olericultura sem muita expressividade. Há poucos produtores de gado com finalidade leiteira.

Renato C. Bossle - Biólogo
CRBio 17.274-07/D - PR
Setor de Geoprocessamento Rural



Legenda

- Agarau
- Sistema Viário
- Nascentes
- Rios
- Equipamentos Públicos**
- 2+2 Unidades de Ensino
- + Unidades de Saúde
- ⛪ Igrejas



Sistema de Coordenadas Geográficas
Datum: SIRGAS 2000
EPSG: 4674
Escala: 1:10.000

Setor de Geoprocessamento Rural
Secretaria Municipal de
Agricultura e Abastecimento
São José dos Pinhais - 2018

