







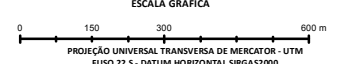




7166000

7166000

<p>LEGENDA</p> <ul style="list-style-type: none">  RUA  BR  Bairro São Marcos  Jardim Aquarius  Netuno  Planta São Marcos I  Planta São Marcos II  Limite Bairros <p>Data de Elaboração: 17/10/2017</p>	<p>ELABORAÇÃO: DIVIM / GEO FONTE: CARTOGRAFIA: - PMSIP[2000-2017] IMAGEM: - PRICIDADE [2012] ESCALA: 1:15.700</p> <p>ESCALA GRÁFICA</p>  <p>PROJEÇÃO UNIVERSAL TRANSVERSA DE MERCAUTOR - UTM FUSO 22 S - DATUM HORIZONTAL SIRGAS2000</p> <p>CARTOGRAFIA ORTIDA ATRAVÉS DE RESTITUIÇÃO AEROFOTOGRAMÉTRICA EM ESCALA CADASTRAL 1:2.000(PMSIP/1999) E DE PLANEJAMENTO 1:50.000(DSG/1996) - ATUALIZAÇÕES REALIZADAS PELA EQUIPE DE GEOPROCESSAMENTO ATRAVÉS DE TÉCNICAS PRECISAS DE MAPEAMENTO.</p>	<p style="text-align: center;">MAPA DE REFERÊNCIA GERAL</p> <p style="text-align: center;">BAIRRO SÃO MARCOS</p> <div style="display: flex; justify-content: space-around; align-items: center;">   </div> <p style="text-align: right;">SECRETARIA DE URBANISMO DIVISÃO DE INFORMAÇÕES E MONITORAMENTO / GEOPROCESSAMENTO</p>
--	---	--