

















<p><b>LEGENDA</b></p> <ul style="list-style-type: none"> <li> RUA</li> <li> BR</li> <li> Bairro São Cristóvão</li> <li> Planta Alexandre Possobom Filho</li> <li> Planta Antônio Moleta Filho II</li> <li> Planta José e Palmira Bot</li> <li> Planta Senegaglia</li> <li> Vila Ignacio Franca</li> <li> Vila Palmira</li> <li> Vila Pinheiros</li> <li> Limite Bairros</li> </ul> <p>Data de Elaboração: 17/10/2017</p>	<p>ELABORAÇÃO: DIVIM / GEO          FONTE: CARTOGRAFIA:          - PMSIP[2000-2017]          IMAGEM:          - PRCIDADE [2012]          ESCALA: 1:6.300</p> <p>ESCALA GRÁFICA</p>  <p>PROJEÇÃO UNIVERSAL TRANSVERSA DE MERICATOR - UTM          FUSO 22 S - DATUM HORIZONTAL SIRGAS2000</p> <p>CARTOGRAFIA ORTIDA ATRAVÉS DE RESTITUIÇÃO AEROFOTOGRAMÉTRICA EM ESCALA CADASTRAL 1:2.000(PMSIP1999) E DE PLANEJAMENTO 1:50.000(DSG1996) - ATUALIZAÇÕES REALIZADAS PELA EQUIPE DE GEOPROCESSAMENTO ATRAVÉS DE TÉCNICAS PRECISAS DE MAFIAMENTO.</p>	<p style="text-align: center;"><b>MAPA DE REFERÊNCIA GERAL</b>          BAIRRO SÃO CRISTÓVÃO</p> <div style="display: flex; justify-content: space-between; align-items: center;">   </div> <p style="text-align: right;"><b>SECRETARIA DE URBANISMO</b>          DIVISÃO DE INFORMAÇÕES E MONITORAMENTO / GEOPROCESSAMENTO</p>
---	---	---